

УТВЕРЖДАЮ

Директор департамента по социальной поддержке населения и охране труда мэрии города Ярославля

О.С. Войнова  
(подпись) (расшифровка подписи)

« 22 » 07 20 22 г.

**ПАСПОРТ**  
**доступности объекта социальной инфраструктуры**  
**№**  
**(код ведомства/код раздела/порядковый номер)**

**1. Общие сведения об объекте**

- 1.1. Наименование (вид) объекта: **Объект социальной защиты населения (встроенное, нежилое помещение 1 этажного многоквартирного дома).**
- 1.2. Адрес объекта, номера телефона, факса: **150034, Ярославская обл., г. Ярославль, ул. Спартаковская, д.11, тел. 38-43-40, 38-39-55.**
- 1.3. Сведения о размещении объекта:
- отдельно стоящее здание \_\_\_\_\_ этажей, \_\_\_\_\_ кв. м
  - часть здания \_\_\_\_\_ этажей (на 1 этаже), **102,6 кв. м**
  - наличие прилегающего земельного участка: нет
- 1.4. Год постройки здания **1957 г.**, последнего капитального ремонта **2019 г.**
- 1.5. Даты предстоящих плановых ремонтных работ: текущего ремонта: 2022 год, капитального ремонта: - .
- 1.6. Сведения об организации, расположенной на объекте
- 1.6.1. Наименование организации (учреждения) (полное юридическое наименование – согласно уставу, краткое наименование) **муниципальное учреждение "Комплексный центр социального обслуживания населения Заволжского района г. Ярославля", МУ "КЦСОН Заволжского района г. Ярославля".**
- 1.6.2. Юридический адрес организации (учреждения) **150062, Ярославская область, город Ярославль, проспект Авиаторов, дом 98.**
- 1.6.3. Основание для пользования объектом (оперативное управление, аренда, собственность) **оперативное управление.**
- 1.6.4. Форма собственности (государственная, негосударственная): **государственная.**
- 1.6.5. Территориальная принадлежность (федеральная, региональная, муниципальная) **муниципальная.**
- 1.6.6. Вышестоящая организация (наименование): **Департамент по социальной поддержке населения и охране труда мэрии города Ярославля.**
- 1.6.7. Адрес вышестоящей организации, другие координаты: **150000, г. Ярославль, ул. Нахимсона, д.15.**

**2. Характеристика деятельности организации на объекте (по обслуживанию населения)**

- 2.1. Сфера деятельности (здравоохранение, образование, социальная защита, физическая культура и спорт, культура, связь и информация, транспорт, жилой фонд, потребительский рынок и сфера услуг, другое): **социальное обслуживание населения.**
- 2.2. Виды оказываемых услуг: **отделение социального обслуживания на дому граждан пожилого возраста и инвалидов, отделение дневного пребывания граждан пожилого возраста и инвалидов (оказание социально-бытовых, социально-медицинских, социально-трудовых, социально-правовых услуг).**
- 2.3. Форма оказания услуг: (на объекте, с длительным пребыванием, в том числе проживанием, на дому, дистанционно) **на объекте, на дому.**

2.4. Категории обслуживаемого населения по возрасту (дети, взрослые трудоспособного возраста, пожилые, все возрастные категории) **взрослые трудоспособного возраста, пожилые.**

2.5. Категории обслуживаемых инвалидов (инвалиды, передвигающиеся на коляске, инвалиды с нарушениями опорно-двигательного аппарата, нарушениями зрения, нарушениями слуха, нарушениями умственного развития) **все категории инвалидов.**

2.6. Плановая мощность (посещаемость (количество обслуживаемых в день), вместимость, пропускная способность) **40 человек.**

2.7. Участие в исполнении индивидуальной программы реабилитации инвалида, ребенка-инвалида (да, нет) **да.**

### 3. Состояние доступности объекта

3.1. Путь следования к объекту пассажирским транспортом: автобус **21, 21б, 21т, 40к, 93г**  
маршрутное такси **40**

Наличие адаптированного пассажирского транспорта к объекту **да**

До остановки «Сортировочная»:

по маршруту № 21 «Красная площадь – Очепки» - автобус большого класса 6 ед.,  
низкопольные, среднего класса 8 ед., полунизкопольные

по маршруту № 21б «Резинотехника – улица Павлова» автобус среднего класса 3 ед.,  
полунизкопольные

по маршруту № 21т «Поселок Толга – Очепки» - автобус малого класса 1 ед.

по маршруту № 40 «Резинотехника – Машприбор» - автобус малого класса 3 ед.

по маршруту № 40к «Резинотехника – Студенческий городок» - автобус малого класса 3  
ед.

по маршруту № 93г «Резинотехника – Ярославль Главный» - автобус большого класса  
10 ед., полунизкопольные

3.2. Путь к объекту от ближайшей остановки пассажирского транспорта

3.2.1. Расстояние до объекта от остановки транспорта «Сортировочная» **150 метров.**

3.2.1. Расстояние до объекта от остановки транспорта **150 метров.**

3.2.2. Время движения (пешком) **5 минут.**

3.2.3. Наличие выделенного от проезжей части пешеходного  
пути (да, нет) **да.**

3.2.4. Перекрестки (нерегулируемые, регулируемые, со звуковой сигнализацией, таймером,  
нет) **нет.**

3.2.5. Информация на пути следования к объекту (акустическая, тактильная, визуальная, нет)  
**нет.**

3.2.6. Перепады высоты на пути (есть, нет) **нет.**

Их обустройство для инвалидов на коляске (да, нет) **нет.**

3.3. Организация доступности объекта для инвалидов:

Категория инвалида (вид нарушения)	Уровень организации доступности объекта (формы обслуживания)**
1	2
Все категории инвалидов и другие маломобильные группы населения	Б, ДУ
в том числе инвалиды:	
передвигающиеся на креслах-колясках (далее – К)	ДУ (требуется дополнительная помощь сотрудника)
с нарушениями опорно-двигательного аппарата (далее – О)	ДУ (требуется дополнительная помощь сотрудника)
с нарушениями зрения (далее – С)	ДУ (требуется дополнительная помощь сотрудника)
с нарушениями слуха (далее – Г)	Б
с нарушениями умственного развития (далее – У)	Б

\*\* Указывается один из уровней организации доступности объекта для инвалидов и других маломобильных групп населения: А - доступность всех зон и помещений универсальная, объект доступен полностью; Б - доступны специально выделенные участки и помещения; ДУ - доступность условная, требуется дополнительная помощь сотрудника соответствующей организации; услуги предоставляются на дому, дистанционно; ВНД - не организована доступность объекта.

### 3.4. Состояние доступности основных структурно-функциональных зон:

№ п/п	Основные структурно-функциональные зоны	Уровень доступности объекта, в том числе для основных категорий инвалидов***
1.	Территория, прилегающая к зданию (участок)	ДП-В
2.	Вход (входы) в здание	ДЧ-И (О, Г, У), ДУ (К, С)
3.	Путь (пути) движения внутри здания (в том числе пути эвакуации)	ДЧ-И (С, Г, О, У), ВНД (К)
4.	Зона целевого назначения здания (целевого посещения объекта)	ДЧ-И (К, О, У), ДУ (Г, С)
5.	Санитарно-гигиенические помещения	ДЧ-И (О, С, Г, У), ВНД (К)
6.	Система информации и связи (на всех зонах)	ДЧ-В
7.	Пути движения к объекту (от остановки транспорта)	ДП-И (К, О, Г, У) ДЧ-И (С)

\*\*\* Указывается один из уровней доступности объекта, в том числе для основных категорий инвалидов: ДП-В - доступен полностью всем; ДП-И (К, О, С, Г, У) – доступен полностью избирательно (указать категории инвалидов); ДЧ-В - доступен частично всем; ДЧ-И (К, О, С, Г, У) – доступен частично избирательно (указать категории инвалидов); ДУ - доступен условно; ВНД – временно недоступен.

### 3.5. Итоговое заключение о состоянии доступности объекта ДЧ-В.

### 3.6. Состояние доступности предоставляемых на объекте услуг:

№ п/п	Наименование услуги	Уровень доступности услуги, в том числе для основных категорий инвалидов***
1	<b>отделение социального обслуживания на дому граждан пожилого возраста и инвалидов</b> (оказание социально-бытовых, социально-медицинских, социально-трудовых, социально-правовых услуг)	ДУ
2	<b>отделение дневного пребывания граждан пожилого возраста и инвалидов</b> (оказание социально-бытовых, социально-медицинских, социально-трудовых, социально-правовых услуг)	ДП-В

\*\*\* Указывается один из уровней доступности услуги, в том числе для основных категорий инвалидов: ДП-В - доступен полностью всем; ДП-И (К, О, С, Г, У) – доступен полностью избирательно (указать категории инвалидов); ДЧ-В - доступен частично всем; ДЧ-И (К, О, С, Г, У) – доступен частично избирательно (указать категории инвалидов); ДУ - доступен условно; ВНД – временно недоступен.

### 3.7. Итоговое заключение о состоянии доступности предоставляемых на объекте услуг: ДУ, ДП-В.

## 4. Управленческое решение (проект)

### 4.1. Рекомендации по адаптации основных структурных элементов объекта:

№ п/п	Основные структурно-функциональные зоны объекта	Рекомендации по адаптации объекта (вид работы)****

1.	Территория, прилегающая к зданию (участок)	Не является «зоной ответственности». Нуждается в адаптации (рассмотрение возможности организации парковочного места для инвалидов)
2.	Вход (входы) в здание	Нуждается в адаптации (переустройство пандуса, установка поручней у лестницы с двух сторон, установка системы вызова помощника, знака доступности, тактильно-контрастного предупредительного указателя перед лестницей, противоскользящего покрытия первой и последней ступеней контрастной окраски лестниц (в том числе лестницы тамбура, состоящей из 2-ух ступеней), установка дренажных и водосборных решеток, установка специальных устройств для открывания/закрывания дверей, доводчиков, переустройство пандуса). Требуется замена асфальтового покрытия перед входной дверью – не является «зоной ответственности».
3.	Путь (пути) движения внутри здания (в том числе пути эвакуации)	Нуждается в адаптации (установка тактильной информационной мнемосхемы, звуковых маяков, установка тактильных пиктограмм «Направление движения», тактильно-контрастного предупредительного указателя перед лестницей, противоскользящего покрытия первой и последней ступеней контрастной окраски, расширение дверных проемов, замена дверных ручек).
4.	Зона целевого назначения здания (целевого посещения объекта)	Нуждается в адаптации (установка индукционных систем для слабослышащих). Ремонт входной группы зала, увеличение ширины дверного проема, замена дверных ручек, перенос розеток и выключателей на допустимую высоту. Обеспечено сопровождение всех категорий инвалидов до основных структурно-функциональных зон, оказание помощи при получении услуг
5.	Санитарно-гигиенические помещения	Нуждается в адаптации (установка двусторонней связи с персоналом или кнопки вызова персонала, стационарных и откидных поручней, поворотных и откидных сидений, стационарных поручней, крючков для одежды, костылей и других принадлежностей, увеличение ширины дверного проема, замена дверных ручек).
6.	Система информации на объекте (на всех зонах)	Нуждается в адаптации (установка системы вызова помощника, знака доступности, тактильно-контрастного предупредительного указателя перед лестницей, противоскользящего покрытия первой и последней ступеней контрастной окраски лестниц (в том числе лестницы тамбура, состоящей из 2-х ступеней) – на входной группе; требуется установка тактильной информационной мнемосхемы, установка тактильных пиктограмм «Направление движения» - на путях движения внутри здания; установка индукционных систем для слабослышащих – в зоне целевого назначения; установка двусторонней связи с персоналом или кнопки вызова персонала – в санитарно-гигиеническом помещении. Обустройство пешеходных путей тактильно-контрастными указателями на путях движения от остановки общественного транспорта – не является «зоной ответственности».
7.	Пути движения к объекту (от остановки транспорта)	Не является «зоной ответственности». Нуждается в адаптации (направление писем в структурные подразделения мэрии г. Ярославля для рассмотрения возможности обустройства пешеходных путей тактильно-контрастными указателями на путях движения от остановки общественного транспорта).
8.	Все зоны и участки	Нуждается в адаптации. Текущий ремонт

\*\*\*\* Указывается один из вариантов видов работ: не нуждается в адаптации; необходим ремонт (текущий, капитальный); требуется индивидуальное решение с использованием технических средств реабилитации; технические решения невозможны – организация альтернативной формы обслуживания.

4.2. Период проведения работ 2022-2030 гг. в рамках исполнения плана мероприятий по повышению уровня доступности для инвалидов объекта и предоставляемых услуг при наличии финансирования.

4.3. Ожидаемый результат после выполнения работ по адаптации объекта (по состоянию доступности объекта и предоставляемых на нем услуг): ДЧ-В.  
Оценка результата исполнения программы, плана (по состоянию доступности

4.4. Для принятия решения требуется, не требуется (нужное подчеркнуть) согласование: отделением Ярославской областной организации общероссийской общественной организации «Всероссийское общество инвалидов» Заволжского района города Ярославля.

Имеется заключение уполномоченной организации о состоянии доступности объекта - (наименование документа и выдавшей его организации, дата)

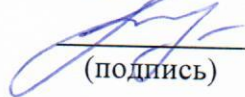
4.5. Информация обновлена с использованием ресурса «Карта доступности субъекта Российской Федерации»: <http://gis76.ru/> в 2020 году, планируется обновление информации в 2021 году.

## 5. Особые отметки

Паспорт сформирован на основании:  
анкеты (информации об объекте) от «25» мая 2022 г.;  
акта обследования объекта от «25» мая 2022 г. № \_\_\_\_\_  
Дата составления паспорта «01» июня 2022 г.


Лицо, производившее заполнение паспорта:

Психолог  
(должность)

  
(подпись)

Ю.А. Аксёнова  
(расшифровка подписи)

Руководитель объекта:  
Заместитель директора  
(должность)

  
(подпись)

Д.В. Антонова  
(расшифровка подписи)

Члены комиссии:  
Психолог  
(должность)

  
(подпись)

Ю.А. Аксёнова  
(расшифровка подписи)

Заведующий ОДП  
(должность)

  
(подпись)

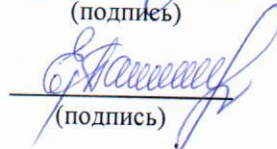
М.Ю. Фирсова  
(расшифровка подписи)

Заведующий ОПППСид  
(должность)

  
(подпись)

Т.А. Жиганова  
(расшифровка подписи)

Заведующий ОДП  
(должность)

  
(подпись)

Е.П. Елисеева  
(расшифровка подписи)

Согласовано:  
Председатель Ярославской городской  
местной организации ЯОО  
«Всероссийское общество инвалидов»



С.В. Малахов  
(расшифровка подписи)